

# APA DO CELÓW PROJEKTOWYCH skala 1:500

mapy: 7.139.27.13.4.4, 7.139.27.18.2.2,  
 j.: Świętokrzyskie  
 powiat: Sandomierski  
 gmina: 260901\_1 Sandomierz  
 adres: 0003 Sandomierz Lewobrzeżny  
 obiekt: Sandomierz - dz. 1364  
 RG: GK.6640.963.2020  
 układ współrzędnych prostokątnych płaskich: 2000 / 7  
 układ wysokości: Kronsztadt 86

granice działek przyjęto z obowiązującej Ewidencji Gruntów i Budynków.  
 nie wyklucza się istnienia innych niezainwentaryzowanych elementów uzbrojenia podziemnego.  
 obszary aktualizowanej mapy nie przebiegają służebności gruntowej.  
 w planie szar aktualizacji zaznaczono kolorem czarnym.

projekt wykonał: Usługi Geodezyjno-Kartograficzne  
 mgr inż. Marek Sadecki  
 adres: Sandomierz 22.10.2020r.

mgr inż. Marek Sadecki  
 GEODETA UPRAWNIENY NR UPR. 7819  
 27-600 SANDOMIERZ  
 ul. Maciejowskiego 8/32, tel. 15 832 91 15





Sandomierz 22.10.2020r.

Poświadczam, że niniejszy dokument został opracowany w wyniku prac geodezyjnych i kartograficznych, których rezultaty zawiera operat techniczny wpisany do ewidencji materiałów państwowego zasobu geodezyjnego i kartograficznego	
Organ prowadzący państwowy zasób geodezyjny i kartograficzny	Starosta Sandomierski
Identyfikator ewidencji materiałów państwowego zasobu geodezyjnego i kartograficznego	P. 2609.2020.1725
Data wpisania operatu technicznego do ewidencji materiałów państwowego zasobu geodezyjnego i kartograficznego	10.11.2020
Imię, nazwisko i podpis osoby reprezentującej organ	Z. m. STAROSTY

KIEROWNIK POWIATOWEGO OŚRODKA Dokumentacji Geodezyjnej i Kartograficznej

mgr inż. Piotr Uźeński

## LEGENDA

-  Jeźdnia z kostki betonowej gr. 8cm - pow. 1215m<sup>2</sup>
-  Poszerzenie z kostki betonowej gr. 8cm - pow. 26m<sup>2</sup>
-  Przepust fi 80cm - 7m
-  Krawężnik 15x30cm - dł. 330m

 <b>PRACOWNIA PROJEKTOWA INWESTPROJEKT</b> architekt Jan Fudala sp. jawna 27-600 Sandomierz, ul. Rynek 16 tel. fax 15 832 3611, www.inwestprojekt-sandomierz.pl	
Tytuł projektu	
<b>Budowa drogi będącej łącznikiem z ul. Patkowskiego w Sandomierzu</b>	
Inwestor	
<b>URZĄD MIEJSKI W SANDOMIERZU</b> Plac Księcia Józefa Poniatowskiego 3, 27-600 Sandomierz	
Nazwa rysunku	
<b>Zagospodarowanie terenu</b>	
Projektował: Podpis	
mgr inż. Marcin Walkiewicz upr. proj. PDK/0088/POOD/10	
Skala projektu	Data
<b>1:500</b>	<b>11.2020</b>
Faza projektu	ID Arkusza Nr rys.
<b>Projekt budowlany D 2</b>	
<b>Branża Drogową</b>	

